

1. PATRIMÔNIO PROTEGIDO NO MUNICÍPIO

1.1. PATRIMÔNIO PROTEGIDO POR TOMBAMENTO

MUNICIPAL		
FOTO	DESIGNAÇÃO ENDEREÇO	CATEGORIA
	1. MONUMENTO AOS 4 PODERES Praça Santa Rita, s/n, Centro	BM
	DOCUMENTAÇÃO DATA APROVAÇÃO	INVENTARIADO
	Data do tombamento: 16/09/2013 Dossiê enviado ao IEPHA/MG em: 2015 Aprovado: SIM	SIM
	2. PRAÇA SANTA RITA Praça Santa Rita, s/n, Centro	CP
	DOCUMENTAÇÃO DATA APROVAÇÃO	INVENTARIADO
	Decreto de tombamento n°:110/2017 Data do tombamento: (23/10/2017) Dossiê enviado ao IEPHA/MG em: (2017) Aprovado: SIM	SIM
	3. ANTIGO FÓRUM DESEMBARGADOR ANTÔNIO ANÍBAL PACHECO Praça Santa Rita, nº192 - Centro	BI
	DOCUMENTAÇÃO DATA APROVAÇÃO	INVENTARIADO
	Decreto de tombamento n°: 521/2020 Data do tombamento: 22/09/2020 Dossiê enviado ao IEPHA/MG em: 2020 Aprovado: SIM	SIM
ESTADUAL	Não possui bens tombados para o nível Estadual.	
FEDERAL	Não possui bens tombados para o nível Federal.	


1.2. PATRIMÔNIO PROTEGIDO POR REGISTRO

ESTADUAL		
FOTO	DESIGNAÇÃO ENDEREÇO	
	1. FOLIAS DE MINAS	
	CATEGORIA	INVENTARIADO
	Formas de Expressão	SIM
	2. VIOLAS DE MINAS	
	CATEGORIA	INVENTARIADO
	Formas de Expressão	NÃO
FEDERAL		
FOTO	DESIGNAÇÃO ENDEREÇO	
	3. RODA DE CAPOEIRA E/OU OFÍCIO DE MESTRE DA CAPOEIRA	
	CATEGORIA	INVENTARIADO
	Saberes	NÃO
MUNICIPAL	Não possui bens registrados para o nível Municipal.	


1.3. PATRIMÔNIO INVENTARIADO PELO MUNICÍPIO

EXERCÍCIO 2016



ESTRUTURAS ARQUITETÔNICAS E URBANÍSTICAS (BI)

FOTO	DESIGNAÇÃO ENDEREÇO	ÁREA
	01 – FÓRUM MUNICIPAL	ÁREA 01


BENS MÓVEIS E INTEGRADOS (BM | BIN)

FOTO	DESIGNAÇÃO ENDEREÇO	ÁREA
	02 – VITROLA	ÁREA 01


BENS MÓVEIS E INTEGRADOS (BM | BIN)

FOTO	DESIGNAÇÃO ENDEREÇO	ÁREA
	03 – MÁQUINA FOTOGRÁFICA	ÁREA 01
	04 – MÁQUINA DE COSTURA	ÁREA 01


BENS ARQUIVÍSTICOS (ARQ)

FOTO	DESIGNAÇÃO ENDEREÇO	ÁREA
	05 – ANUÁRIO HISTÓRICO DE MIRADOURO (CASA DA CULTURA DA SERRA DO BRIGADEIRO)	ÁREA 01


CONJUNTOS PAISAGÍSTICOS (CP)

FOTO	DESIGNAÇÃO ENDEREÇO	ÁREA
	06– CONJUNTO PAISAGÍSTICO ITAMAR FERREIRA BR 116 – km 679	ÁREA 01


BEM IMATERIAL (IMA)

FOTO	DESIGNAÇÃO ENDEREÇO	ÁREA
	07 – FOLIA DE REIS DO SAPÉ	ÁREA 01


EXERCÍCIO 2017**ESTRUTURAS ARQUITETÔNICAS E URBANÍSTICAS (BI)**

FOTO	DESIGNAÇÃO ENDEREÇO	ÁREA
	08 – PRAÇA SANTA RITA Confluência das Ruas Alferes Chiquinho e Florian Peixoto	ÁREA 01

BENS MÓVEIS E INTEGRADOS (BM | BIN)

FOTO	DESIGNAÇÃO ENDEREÇO	ÁREA
	09 – CADEIRA DE BARBEIRO Avenida JK, n.º 80, Bairro São Pedro	ÁREA 01

BEM IMATERIAL (IMA)

FOTO	DESIGNAÇÃO ENDEREÇO	ÁREA
	10 – BLOCO DO BOI BUMBÁ EM MIRADOURO	ÁREA 01


EXERCÍCIO 2018**ESTRUTURAS ARQUITETÔNICAS E URBANÍSTICAS (BI)**

FOTO	DESIGNAÇÃO ENDEREÇO	ÁREA
	11 – PRAÇA GETÚLIO VARGAS Confluência das Ruas Alferes Chiquinho e Rua Coronel João Freitas	ÁREA 01
	12 - IMÓVEL À RUA SANTO ANTÔNIO, 344 Rua Santo Antônio, 344 - Centro	ÁREA 01


EXERCÍCIO 2019**ESTRUTURAS ARQUITETÔNICAS E URBANÍSTICAS (BI)**

FOTO	DESIGNAÇÃO ENDEREÇO	ÁREA
	13 – Imóvel à Praça Santa Rita Rua Floriano Peixoto, 42	ÁREA 01
	14 – Imóvel à Rua Tenente Pereira do Valle (Casarão da Família Bicalho) Rua Tenente Pereira do Valle, 81	ÁREA 01
	15 – Imóvel à Rua Tenente Pereira do Valle (Casarão da Farmácia Popular – Antônio Hermelindo de Andrade) Rua Tenente Pereira do Valle, 69	ÁREA 01


BENS MÓVEIS E INTEGRADOS (BM | BIN)

FOTO	DESIGNAÇÃO ENDEREÇO	ÁREA
	16 – Edições do Miradouro Jornal, de 1959 e 1960 (Acervo Casa de Cultura Serra do Brigadeiro) Avenida JK, 80	ÁREA 01


BEM IMATERIAL (IMA)

FOTO	DESIGNAÇÃO ENDEREÇO	ÁREA
	17 – FESTA DO MIRADOURENSE AUSENTE	ÁREA 01



EXERCÍCIO 2020**ESTRUTURAS ARQUITETÔNICAS E URBANÍSTICAS (BI)**

FOTO	DESIGNAÇÃO ENDEREÇO	ÁREA
	18 – Residência do Sr. Luiz Ribas	ÁREA 02


BENS MÓVEIS E INTEGRADOS (BM | BIN)

FOTO	DESIGNAÇÃO ENDEREÇO	ÁREA
	19 – Sino da Igreja de Santa Cruz de Monte Alverne	ÁREA 02


BEM IMATERIAL (IMA)

FOTO	DESIGNAÇÃO ENDEREÇO	ÁREA
	20 – Modo de Fazer Rapadura da Comunidade de São João do Sapé	ÁREA 02
	21 – Cruz enfeitada do Povoado de Santa Cruz do Monte Alverne	ÁREA 02


EXERCÍCIO 2021**BENS MÓVEIS E INTEGRADOS (BM | BIN)**

FOTO	DESIGNAÇÃO ENDEREÇO	ÁREA
	22 – Estátua de Roca – Nossa Senhora das Dores	ÁREA 02

CONJUNTO PAISAGÍSTICO NATURAL (CPN)

FOTO	DESIGNAÇÃO ENDEREÇO	ÁREA
	23 – Trilha Do Avião	ÁREA 02

BEM IMATERIAL (IMA)

FOTO	DESIGNAÇÃO ENDEREÇO	ÁREA
	24 – Devoção a Nossa Senhora das Dores	ÁREA 02

EXERCÍCIO 2022**ESTRUTURAS ARQUITETÔNICAS E URBANÍSTICAS (BI)**


FOTO	DESIGNAÇÃO ENDEREÇO	ÁREA
	25 – Sede da Fazenda do Serrote Distrito de Varginha	ÁREA 02
	26 – Capela Imaculada Conceição Distrito de Varginha	ÁREA 02

BEM IMATERIAL (IMA)


FOTO	DESIGNAÇÃO ENDEREÇO	ÁREA
	27 – Benzedor Vicente Eugênio da Silva Distrito de Varginha	ÁREA 02
	28 – Benzedora Ana Maria de Lourdes de Fátima Distrito de Varginha	ÁREA 02

1.4. PATRIMÔNIO INVENTARIADO NO ANO DE 2021


ESTRUTURAS ARQUITETÔNICAS E URBANÍSTICAS (BI)

FOTO	DESIGNAÇÃO ENDEREÇO	ÁREA
	01 – PRÉDIO DO W HOTEL Rua Professor Ernesto de Abreu Lima, 231 – São Pedro	ÁREA 01


BENS MÓVEIS E INTEGRADOS (BM | BIN)

FOTO	DESIGNAÇÃO ENDEREÇO	ÁREA
	02 – CRUZEIRO Bairro Bela Vista (Cruzeiro)	ÁREA 01


CONJUNTOS PAISAGÍSTICOS (CP)

FOTO	DESIGNAÇÃO ENDEREÇO	ÁREA
	03 – CACHOEIRA PAI INÁCIO Fazenda Pai Inácio - Comunidade Pai Inácio, a 3km do centro de Miradouro – Área rural do Distrito Sede	ÁREA 01

BEM IMATERIAL (IMA)

FOTO	DESIGNAÇÃO ENDEREÇO	ÁREA
	04 – QUITANDEIRAS DE MIRADOURO Rua Professor Ernesto de Abreu Lima, 241 – São Pedro Rua Irmãos Guedes de Morais, 142 - Centro Rua Irmãos Guedes de Morais, 77 - Centro Rua de Monte Alverne – Distrito de Monte Alverne	ÁREAS 01 e 02

BEM IMATERIAL (IMA)

FOTO	DESIGNAÇÃO ENDEREÇO	ÁREA
	<p>05 – ARTESANATO</p> <p>Rua Professor Ernesto de Abreu Lima, 241 – São Pedro</p> <p>Rua Orlando Hermenegildo Ribeiro de Freitas, s/n – Bairro Japão</p> <p>Rua Vereador Zizi Mafra, s/n</p> <p>Bairro Carreiros</p>	<p>ÁREA 01</p>